Agenzia del Territorio
CATASTO FABBRICATI
Ufficio Provinciale di
Arezzo

Dichiarazione protocollo n. AR0139618 del 17/07/2013

Planimetria di u.i.u. in Comune di Monterchi

Localita' Vicchio civ. 47

Identificativi Catastali:
Sezione:
Foglio: 11
Particella: 487
Subalterno: 5

Compilata da:
Mule' Paolo
Iscritto all'albo:
Geometri
Prov. Arezzo N. 1629

Scheda n. 1 Scala 1:200

ORIENTAMENTO

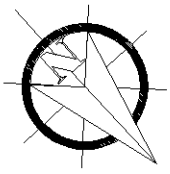

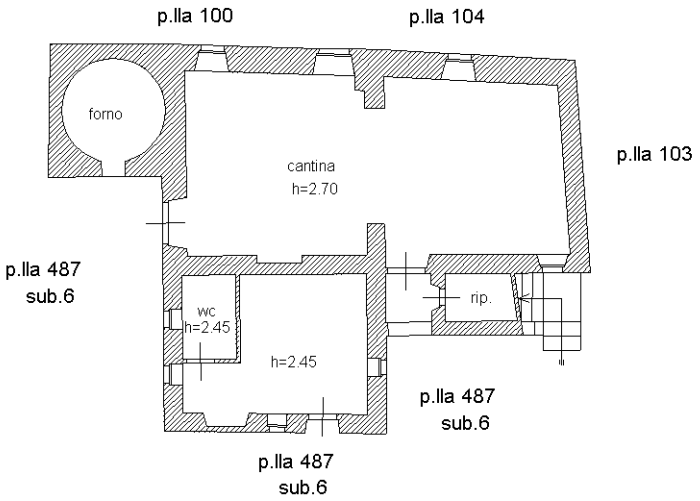

PIANO TERRA

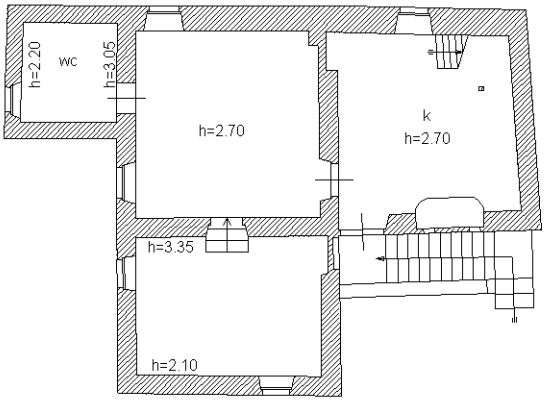

PIANO PRIMO

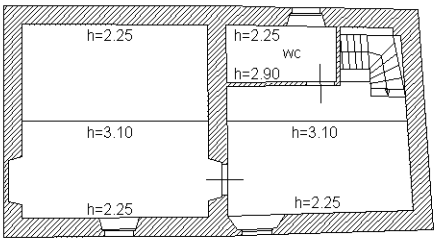

PIANO SECONDO

10 metri

Catasto dei Fabbricati - Situazione al 03/02/2014 - Comune di MONTERCHI (F594) - < Foglio: 11 - Particella: 487 - Subalterno: 5 >
LOCALITA' PADONCHIA VICCHIO n. 47 piano: T-1-2;

Ultima planimetria in atti